

Processo de Licenciamento Ambiental no eGAC

Luana Alves Nascimento

Bióloga, Pós Graduada em Engenharia
Ambiental, Técnica Ambiental do
Consórcio Construir

Olá, você está na eGAC!

Com esta plataforma, você está no caminho certo para modernizar e simplificar os processos de licenciamentos ambientais e certificações de inspeções com a ajuda da tecnologia e da inteligência.



Empreendimentos



Entrar...


PRIMEIRO ACESSO +

Equipe técnica



Entrar...

Municípios



Entrar...

+ Mais opções de entrada

Consulta Pública:

A Consulta Pública do eGAC oferece Transparência e Acesso Público à situação e detalhes dos requerimentos ambientais e agroindustriais protocolados.

Abrir

<https://egac.net.br/>

Acessar o link do Sistema de Informação Ambiental eGAC no link

Lembrando que cada um terá seu login e senha para acessar o sistema.

GAC ENTRAR DENUNCIAR AJUDA CONSULTA PÚBLICA

+ Novo usuário

Meu nome completo *

Meu CPF *

Meu endereço completo *

Meu município *

Meu sexo *

Meu número de telefone ou celular *

Minha data de nascimento *

dd/mm/aaaa

Meu melhor e-mail *

Minha senha *

Verificação de segurança *

Não sou um robô

REGISTRAR CADASTRO

Ao clicar em "Registrar Cadastro" você concorda plenamente com os [Termos de Uso](#) e de [Privacidade](#) do eGAC.

<https://egac.net.br/>

O empreendedor/requerente (usuário) vai realizar o seu cadastro clicando em Empreendimentos e clicar em Primeiro Acesso, em seguida, preencher o formulário e clicar em Registrar Cadastro para realizar o cadastro de usuário para acessar o sistema eGAC.

Meu nome completo: *

Sebastião Osório Ressurreição Dos Santos

Meu CPF: *

:

null

Meu endereço completo: *

Rua Das Palmeiras, Nº 67, Distrito Ponta De Areia

Meu município: *

Caravelas

Meu sexo: *

Masculino

Meu número de telefone ou celular: *

Minha data de nascimento: *

Meu melhor e-mail: *

Minha senha: *

Senha excelente



Verificação de segurança: *



Não sou um robô




reCAPTCHA
Privacidade - Termos

Ao clicar em "Registrar Cadastro" você concorda plenamente com os
[Termos de Uso e de Privacidade do eGAC.](#)

REGISTRAR
CADASTRO

<https://egac.net.br/>

eGAC



<https://egac.net.br/>


Após realizar o Cadastro no eGAC, o usuário receberá um e-mail para ativar o cadastro no eGAC

eGAC



<https://egac.net.br/>

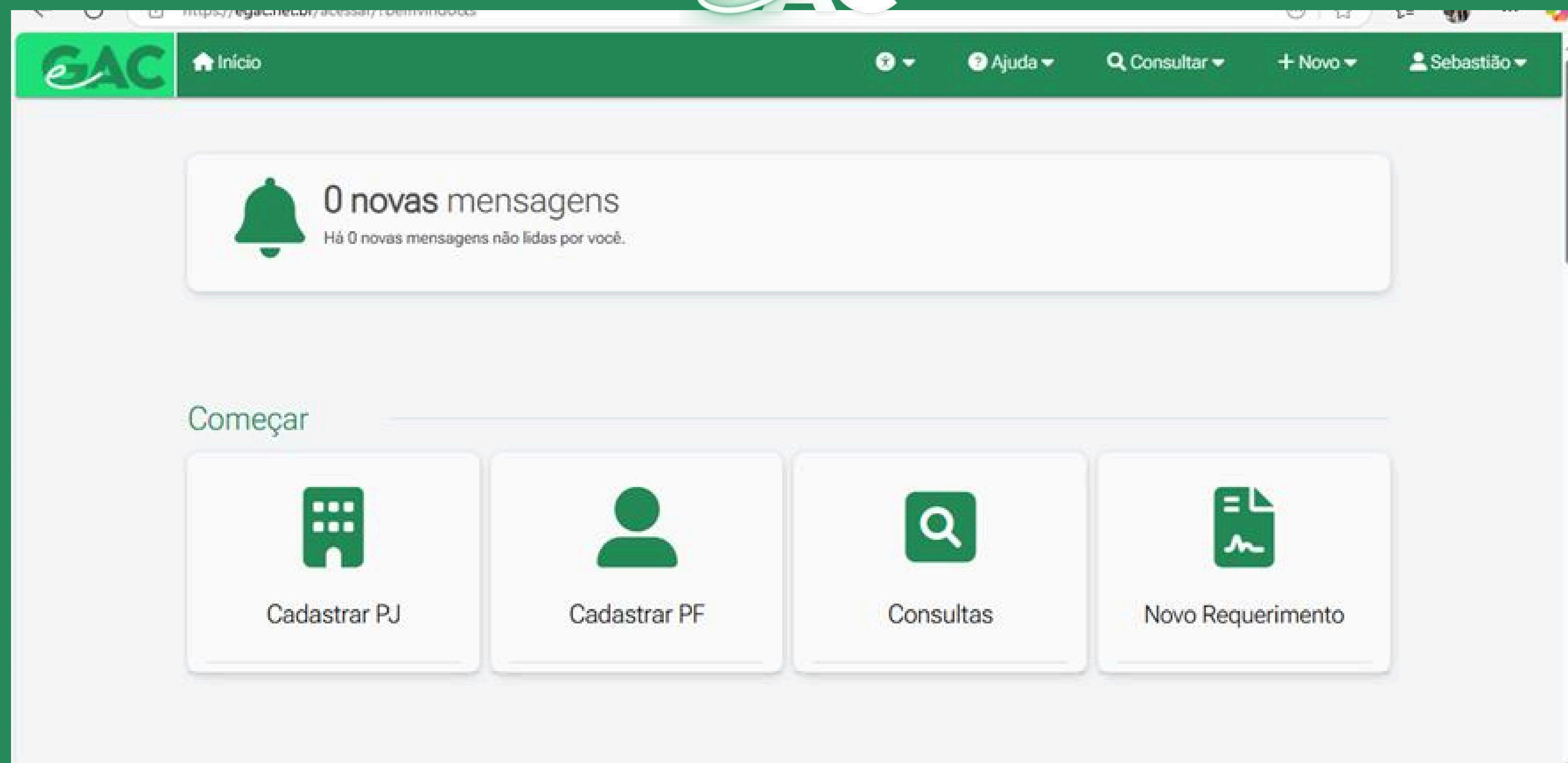
Abriu o e-mail do eGAC, é só clicar em Ativar meu cadastro



<https://egac.net.br/>

Vai abrir o link de acesso, só colocar o login (que é o e-mail que foi cadastrado) e a senha criada no cadastro para acessar o eGAC

GAC



<https://egac.net.br/>

No perfil do usuário, vai aparecer os comandos, como para Cadastrar a empresa PJ ou PF para solicitar a autorização ou licença ambiental no sistema, fazer consulta, abrir uma nova solicitação (Novo requerimento)

The screenshot shows the 'Cadastrar PJ' (Register Company) form on the GAC website. The form is titled 'Cadastrar PJ' and is located at the URL https://egac.net.br/acessar/cad_pj.php. The form fields are as follows:

- CNPJ: [Input field]
- Razão Social: [Input field]
- Nome Fantasia: [Input field]
- Atividade Principal: [Input field]
- E-mail: [Input field]
- Telefone: [Input field]
- CEP: [Input field]
- Logradouro: [Input field]
- Complemento: [Input field]
- Número: [Input field]
- Bairro: [Input field]
- Município: [Input field]
- Estado: [Input field]
- Cartão CNPJ: [File upload field with text 'Clique para buscar... ou arraste-o até aqui' and '(Formato: PDF | Tamanho máximo: 100MB.)']
- Contrato social c/ últimas alterações: [File upload field with text 'Clique para buscar... ou arraste-o até aqui' and '(Formato: PDF | Tamanho máximo: 100MB.)']
- Procuração pública ou contrato de serviço: [File upload field with text 'Clique para buscar... ou arraste-o até aqui' and '(Formato: PDF | Tamanho máximo: 100MB.)']

At the bottom right of the form, there is a button labeled '+ CADASTRAR PJ'.

<https://egac.net.br/>

Para cadastrar PJ, o usuário vai clicar em cadastrar PJ, preencher o formulário, anexar os documentos da empresa (CNPJ, Contrato Social) e Procuração, após isso, clicar em Cadastrar, para dar seguimento no processo

https://egac.net.br/acessar/cau_pf.php

GAC Início Ajuda Consultar Novo Sebastião

Cadastrar PF

CPF:	Nome:	Sobrenome:
Telefone:	E-mail:	CEP:
Logradouro:		
Bairro:	Município:	Estado:

Documento de identificação da PF: (Formato: PDF | Tamanho máximo: 100MB.)
Clique para buscar... ou arraste-o até aqui

Procuração pública: (Formato: PDF | Tamanho máximo: 100MB.)
Clique para buscar... ou arraste-o até aqui

+ CADASTRAR PF

É obrigatório o preenchimento dos campos marcados com *

Modelos: [BAIXAR MODELO DE PROCURAÇÃO](#)

<https://egac.net.br/>


Para cadastrar PF, o usuário vai clicar em cadastrar PF, preencher o formulário, anexar os documentos da pessoa (RG, CNH, etc.) e Procuração, após isso, clicar em Cadastrar, para dar seguimento no processo

https://egac.net.br/acessar/editar_pj.php?id=656

GAC Início Ajuda Consultar Novo Sebastião

Editar Lucas amador xavier ltda

CNPJ: 53.498.361/0001-76		Razão Social: Lucas amador xavier ltda	
Nome Fantasia: TESTE LATICINIO		Atividade Principal: Serviços de engenharia (71.12-0-00)	
E-mail: luanafugueteiro@gmail.com	Telefone: (41) 9788-0145	CEP: 41.820-021	
Logradouro: Avenida tancredo neves	Complemento: Edif ceo salvador shopping torre londres sala 2609	Número: 002539	
Bairro: Caminho das arvores	Município: Salvador	Estado: BA	

 Para alterar somente um ou mais documento desta PJ: envie um novo arquivo para cada campo abaixo correspondente ao documento que deseja substituir. Para confirmar, clique em Salvar. X

<p>Alterar Cartão CNPJ: ?</p> <p>Cartao CNPJ - LUCAS AMADOR.pdf</p> <p>(Formato: PDF Tamanho máximo: 100MB.)</p>	<p>Alterar Contrato/Estatuto Social: ?</p> <p>Contrato Social.pdf</p> <p>(Formato: PDF Tamanho máximo: 100MB.)</p>	<p>Alterar/Incluir Procuração Pública: ?</p> <p>Procuração.pdf</p> <p>(Formato: PDF Tamanho máximo: 100MB.)</p>
--	--	---

SALVAR

<https://egac.net.br/>

Vamos cadastrar PJ para solicitar a licença ambiental? O Usuário vai clicar em cadastrar PJ, Preencher o formulário, anexar os documentos da empresa (CNPJ, Contrato Social) e Procuração, após isso, clicar em Cadastrar

The screenshot shows the GAC web application interface. At the top, there is a navigation bar with the GAC logo, a home icon, and a search bar. The search bar contains the text "Consultar". To the right of the search bar, there is a dropdown menu with the text "+ Novo" and a user profile icon labeled "Sebastião". The dropdown menu is open, showing four options: "Pessoa Jurídica (PJ)", "Pessoa Física (PF)", "Requerimento", and "Denúncia". Below the search bar, there is a section titled "PJ - Pessoas Jurídicas" containing a table with the following data:

DOCS:	RAZÃO SOCIAL/CNPJ	ENDEREÇO	AÇÕES
Cartão CNPJ: Contrato Social:	Lucas amador xavier lida TESTE LATICÍMIO CNPJ: 53.498.361/0001-76	Avenida tancredo neves, 002539, Edif ceo salvador shopping torre londres sala 2609, Caminho das arvores, Salvador - BA, 41.820-021	

<https://egac.net.br/>

Após cadastrar PJ para solicitar a licença ambiental, clicar em + Novo na barra em cima, selecionar Requerimento e vai abrir um novo requerimento para solicitar a licença

Novo requerimento

1. Requerimento em nome de: *
TESTE LATICÍNIO - Lucas amador xavier ltda (CNPJ: 53.498.361/0001-74)

2. Nome e endereço completo do empreendimento: *
TESTE LATICÍNIO

3. UF: * BA 4. Município: * Itanhém

5. Área de atuação do empreendimento: *
Pasteurização e Derivados do Leite

6. Modalidade(s) de licença/certificado: *
Enquadramento a ser feito pelo município

9. Ponto de Referência: * TESTE

10. Tipo de Zona: * Rural

11. Povoado / Bairro: * CÔRREGO ÁGUA PRETA

12. Anexo .KML contendo a área georreferenciada: *
Anexo_georeferenciado.kml
(FORMATO: KML / TAMANHO MÁXIMO: 100 MB)

<https://egac.net.br/>

Dando seguimento na solicitação, preencher o formulário, anexar o kml do local da atividade/empreendimento a ser licenciado, após isso, clicar em Continuar

https://egac.net.br/acessar/questionario/solicitacao=Chadabccm=4737

GAC Início Ajuda Consultar Novo Sebastião

Questionário sobre o requerimento em andamento Requerimento N.º:
250728_799687967

Para dar continuidade ao seu requerimento, é essencial responder às perguntas a seguir. Estas questões são baseadas na atividade em que seu empreendimento atua: Pasteurização e Derivados do Leite.

Questão:
Qual Capacidade Instalada (l de Leite/Dia) do empreendimento?
Sua resposta:

Informe o(a) Capacidade Instalada (l de Leite/Dia)

Questão:
O empreendimento possui supressão de vegetação nativa autorizada por algum órgão ambiental federal, estadual ou municipal? Caso afirmativo, informe a data em que ocorreu a supressão.
Sua resposta:
 Sim Não

Questão:
Haverá atividade(s) envolvendo fauna silvestre? Se sim, especifique.
Sua resposta:
 Sim Não

<https://egac.net.br/>

Dando continuidade na solicitação, responder o questionário referente à atividade/empreendimento a ser licenciado, após isso, clicar em Salvar e Enviar Respostas

<https://egac.net.br/acessar/questionario/solicitacao=chadaccon=4737>

GAC Início Ajudas Consultar Novo Sebastião

ambiental municipal? Se sim, especifique qual.

Sua resposta:
 Sim Não

Questão:
O empreendimento possui algum processo administrativo pendente relacionado à transferência de titularidade, renovação/alteração de licenças municipais, ou qualquer modificação na outorga estadual já concedida? Se sim, selecione qual.

Sua resposta:
 Sim Não

Questão:
O empreendimento possui processo(s) em tramitação ou já concluído(s) no INEMA, IBAMA ou neste município de Itanhém - BA? Caso afirmativo, informe os dados solicitados.

Sua resposta:
 Sim Não

Questão:
Sebastião Osório Ressurreição Dos Santos, você, na qualidade de requerente, declara sob as penas da lei aplicáveis que todas as informações que estão sendo fornecidas e que serão fornecidas neste sistema e aos órgãos competentes sobre este empreendimento são verdadeiras e precisas?

Sua resposta:
 Sim Não

SALVAR E ENVIAR RESPOSTAS

<https://egac.net.br/>

Após responder o questionário, é só clicar em Salvar e Enviar Respostas

The screenshot shows the GAC website interface. At the top, there is a navigation bar with the GAC logo, a home icon labeled 'Início', and user options for 'Ajuda', 'Consultar', '+ Novo', and 'Sebastião'. Below the navigation bar, there is a section titled 'Documentos para requerimento' with an 'Editar endereço' link. To the right, it displays 'Requerimento Nº: 250728_799687967' and a link to 'Alterar titularidade'. A central message states: 'O envio de documentos estará disponível após o município realizar o enquadramento de seu requerimento na modalidade adequada.' Below this, an information icon indicates: 'Neste momento, para continuar, é necessário que você protocole este requerimento!'. A list of 'Próximos passos' includes: 1. 'Protocolo este requerimento clicando no botão abaixo (agora)', 2. 'Aguarde o enquadramento pelo município', and 3. 'Retorne para anexar os documentos necessários'. A green button labeled 'PROTOCOLAR REQUERIMENTO' is positioned at the bottom right of the message box.

<https://egac.net.br/>

Após enviar as respostas, vai aparecer uma página que o usuário vai clicar em Protocolar Requerimento para enviar a solicitação ao município que será realizado o licenciamento ambiental

The screenshot displays the GAC web portal interface. At the top, there is a navigation bar with the GAC logo, a home icon, and the text 'Início'. On the right side of the navigation bar, there are icons for 'Ajuda', 'Consultar', '+ Novo', and a user profile for 'Sebastião'. Below the navigation bar, the main content area is divided into several sections. The first section is titled 'Meu requerimento' and includes a sub-section 'Comprovante de Protocolo'. To the right of this section, the 'Requerimento Nº:' is listed as '250728_799687967', with a link to 'Alterar titularidade'. Below this, a status box indicates 'Estado: Aguardando análise do Município'. The next section is titled 'Movimentação resumida:' and contains a table with two columns: 'DATA' and 'DESCRIÇÃO'. The table lists several entries, all dated '28/07/2025 às 20h32', describing the progression of the application from submission to the municipality to the current 'waiting for analysis' status.

DATA	DESCRIÇÃO
28/07/2025 às 20h25	O requerente informou os dados de localização, área de atuação e modalidade deste empreendimento/estabelecimento.
28/07/2025 às 20h31	O requerente respondeu ao questionário técnico.
28/07/2025 às 20h32	Requerimento enviado para análise do Município.
28/07/2025 às 20h32	Aguardando a análise do Município.
28/07/2025 às 20h32	Requerimento enviado para análise do Município.
28/07/2025 às 20h32	Aguardando a análise do Município.
28/07/2025 às 20h32	Requerimento enviado para análise do Município.
28/07/2025 às 20h32	Aguardando a análise do Município.

<https://egac.net.br/>

Após protocolar requerimento, a solicitação segue para o município que será realizado o licenciamento ambiental fazer a triagem inicial e enquadramento do tipo da licença



egac.net.br/acessar/interno_municipio2/?bemvindo&s

Entrar na conta da... Casa Civil - Governo... ANP ANM — Agência Na... Portal SEIA Secretaria do Meio... Instituto do Meio A... IBAMA Todos os favoritos

Ajuda Ver Novo Atualizar Luana (Itanhém)

Boa noite, Luana. GAC 18°C

Requerimentos Organizar Tela com o Organizador de Dados

Requerimentos aguardando a Triagem (análise inicial) do Município via equipe do GAC

Exportar 5 itens/página Filtre digitando aqui...

Empreendimento	Empreendedor	Área de Atuação	Entrada	Triar
Q,Teste Laticínio, Teste - Córrego água Preta da Zona Rural	Lucas amador xavier Ltda (53.498.361/0001-76)	Pasteurização e Derivados do Leite	28/07/2025	

Filtrar Área de Atua... Filtrar Entra...

Página 1 de 1 | Total de 1 registros

<https://egac.net.br/>

O município será notificado por e-mail de que tem o processo para fazer a Triagem (análise inicial), acessar o eGAC no perfil do Município e clicar na lupa na frente do processo que aparece aguardando a triagem para iniciar a análise

egac.net.br/acessar/interno_municipio2/analisar_processo?id=4737

Ajuda Ver Novo Atualizar Luana (Itanhém)

Triagem de Requerimento com número 250728_799687967

Informações sobre o empreendimento GAC

Localização Nome/End.: Teste Laticínio Longitude: -43.69540375206685 Latitude: -12.35876474439726 Ponto Ref.: Teste Bairro/Pov.: Córrego água Preta Zona: Rural	Requerimento Nº de Protocolo: 250728_799687967 Protocolado em: 28/07/2025 às 20h32 Últ. alteração em: 28/07/2025 às 20h40 Área de atuação: Pasteurização e Derivados do Leite Modalidade/tipo: Determinado pelo município
Mapa Georreferenciado <input type="button" value="Ver kml"/> <input type="button" value="Baixar kml"/>	Autor/Requerente Nome: Sebastião Osório Ressurreição Dos Santos CPF: E-mail: Telef.:
Status Aguardando análise do Município Trâmite: Triagem e Análises Integradas	Empreendedor Razão: Lucas amador xavier Ltda Social: CNPJ: E-mail: Telef.:

Anexos documentais enviados pelo requerente

<https://egac.net.br/>

O município fará a análise da kml do local do empreendimento/atividade, dos documentos que foram anexados e também das respostas do questionário para realizar o enquadramento do tipo de licença

Anexos documentais enviados pelo requerente

Documentação Solicitada em Checklist Referente a Área e Modalidade Requeridas

Até o momento, o sistema não solicitou ao requerente o envio de documentos por meio de checklist, uma vez que, neste caso, essa solicitação ocorre somente após o enquadramento do requerimento pelo município.

Documentação de Identificação e Representação do Empreendedor

Exportar ▾

10 itens/página ▾

Filtre digitando aqui...

Ação	Nome do Documento
	Cartão/Comprovante de CNPJ emitido pela Receita Federal Exibir Dados Informados pelo Requerente
	Contrato/Estatuto Social ou documento equivalente Exibir Dados Informados pelo Requerente
	Procuração Pública ou Contrato de Serviços entre a Empresa Empreendedora e o seu Requerente

Página 1 de 1 | Total de 3 registros

📄 Questionário Específico Aplicado ao Requerente sobre este Requerimento

Questionário Específico Aplicado ao Requerente sobre este Requerimento

Questões Respondidas

1. Qual Capacidade Instalada (l de Leite/Dia) do empreendimento?

2.000,00

3. Haverá atividade(s) envolvendo fauna silvestre? Se sim, especifique.

Não

5. O empreendimento está localizado próximo a um sítio arqueológico? Se sim, informe a distância entre ambos.

Não

7. O empreendimento possui alguma licença ou autorização ambiental vigente? Se sim, especifique qual.

Não

9. Este é um empreendimento novo que ainda não iniciou suas atividades?

Sim

11. O empreendimento realiza ou realizará alguma das seguintes atividades: captação de água, lançamento de efluentes em corpos d'água, e/ou qualquer tipo de intervenção direta em corpos hídricos? Em caso afirmativo, especifique qual(is) atividade(s).

captação de água

13. O empreendimento possui algum processo administrativo pendente relacionado à transferência de titularidade, renovação/alteração de licenças municipais, ou qualquer modificação na outorga estadual já concedida? Se sim, selecione qual.

2. O empreendimento possui supressão de vegetação nativa autorizada por algum órgão ambiental federal, estadual ou municipal? Caso afirmativo, informe a data em que ocorreu a supressão.

Não

4. Haverá área em que a vegetação será suprimida? Se sim, informe o tamanho total dela.

Não

6. O empreendimento está localizado próximo a uma nascente d'água? Se sim, informe a distância entre ambos.

Não

8. Este requerimento tem como objetivo *obter uma nova* licença ou autorização ambiental ao empreendimento?

Sim

10. O empreendimento está situado em alguma das seguintes áreas: dentro de uma Unidade de Conservação ou dentro da Zona de Amortecimento de uma Unidade de Conservação? Em caso afirmativo, selecione qual área.

Não

12. Existe alguma pendência ambiental relacionada a este mesmo empreendimento junto ao INEMA, IBAMA, Município de Itanhém - BA ou qualquer órgão ambiental municipal? Se sim, especifique qual.

Não

14. O empreendimento possui processo(s) em tramitação ou já concluído(s) no INEMA, IBAMA ou neste município de Itanhém - BA? Caso afirmativo, informe os dados solicitados.

Não



egac.net.br/acessar/interno_municipio2/analisar_processo?id=4737

Ajuda Ver + Novo Atualizar Luana (Itanhém)

13. O empreendimento possui algum processo administrativo pendente relacionado à transferência de titularidade, renovação/alteração de licenças municipais, ou qualquer modificação na outorga estadual já concedida? Se sim, selecione qual.

Não

14. O empreendimento possui processo(s) em tramitação ou já concluído(s) no INEMA, IBAMA ou neste município de Itanhém - BA? Caso afirmativo, informe os dados solicitados.

Não

15. Sebastião Osório Ressurreição Dos Santos, você, na qualidade de requerente, declara sob as penas da lei aplicáveis que todas as informações que estão sendo fornecidas e que serão fornecidas neste sistema e aos órgãos competentes sobre este empreendimento são verdadeiras e precisas?

Sim

Gestão de Cobranças

Escolha uma das seguintes opções, caso deseje cobrar a Taxa Ambiental opcional

Cobrança Eletrônica
Boleto e PIX

Cobrança Manual
Transf. e DAM

Registro de Tramitações

<https://egac.net.br/>

O município pode solicitar o pagamento da taxa ambiental nesse momento, definindo como será feita a cobrança, de forma eletrônica ou manual (com D.A.M ou Transferência), o mais frente, depois que forem enviados os documentos que foram solicitados pelo município (conforme procedimento do município)

Registro de Tramitações

Histórico do Requerimento

- 28/07/25 às 20h25
O requerente informou os dados de localização, área de atuação e modalidade deste empreendimento/estabelecimento.
- 28/07/25 às 20h31
O requerente respondeu ao questionário técnico.
- 28/07/25 às 20h32
Requerimento enviado para análise do Município.
- 28/07/25 às 20h32
Aguardando a análise do Município.
- 28/07/25 às 20h32
Requerimento enviado para análise do Município.
- 28/07/25 às 20h32
Aguardando a análise do Município.
- 28/07/25 às 20h32
Requerimento enviado para análise do Município.
- 28/07/25 às 20h32
Aguardando a análise do Município.

Enquadramento de responsabilidade do Município

egac.net.br/acessar/interno_municipio2/analisar_processo?id=4737

Ajuda Ver Novo Atualizar Luana (Itanhém)

Enquadramento de responsabilidade do Município

Selecione uma ou mais modalidades para enquadrar o requerimento

Informe a(s) modalidade(s):

Licença Simplificada/Unificada (LS/U) Buscar...

Abaixo está o **checklist de documentos** atualmente exigidos pelo seu Consórcio e município para todos os requerimentos de **Licença Simplificada/Unificada (LS/U)** na área de **Pasteurização e Derivados do Leite**:

- Cadastro Estadual Florestal de Imóveis Rurais (CEFIR) e Cadastro Ambiental Rural (CAR), quando se trata de área em zona rural
- Cadastro Técnico Federal – CTF/APP
- Certidão Negativa de Débito Municipal
- Comprovante atualizado do Registro de Pessoas Físicas e Jurídicas que exerçam atividade relacionada à Cadeia Produtiva Florestal (RAF), quando couber.
- Comprovante de registro no Cadastro estadual de Atividades Potencialmente Degradora e/ou utilizadoras dos Recursos Naturais – CEAPD
- Contrato de arrendamento / comodato com firma reconhecida em cartório, com vigência compatível, devidamente acompanhada de documento comprobatório de propriedade ou posse do imóvel rural/urbano para intervenção em áreas de terceiros, quando couber.
- Documento de Origem Florestal (DOF) para madeira nativa, quando couber ou Nota Fiscal de matéria-prima florestal quando forem utilizadas madeira de espécies exóticas (exemplo eucalipto), quando couber.
- Escritura Registrada / Contrato de Posse / Termo de Cessão e/ou Certidão de Inteiro Teor do Imóvel.
- Plano de Emergência Ambiental (PEA), acompanhado da ART do responsável, quando couber.
- Plano de Gerenciamento de Resíduos Sólidos (PGRS).
- Plano de Recuperação Ambiental – PRA ou Projeto de Recomposição de Área Degradada/Alterada – PRADA, acompanhado da ART/TRT do responsável (quando couber).
- Programa de Controle Médico de Saúde Ocupacional (PCMSO), quando couber.
- Programa de Gerenciamento de Risco (PGR), quando couber.
- Projeto técnico do empreendimento com a solução encontrada para o descarte do efluente gerado, acompanhado da ART/TRT do responsável
- Protocolo / Outorga para lançamento de efluentes (INEMA ou ANA), quando couber.
- Protocolo / Requerimento de Outorga de água ou de Dispensa de Outorga (INEMA ou ANA), quando couber.
- Roteiro de Caracterização do Empreendimento – RCE, incluindo o Diagnóstico Ambiental; Socioeconômico; Memorial Descritivo da Atividade/empreendimento; Impactos Ambientais e Medidas Mitigadoras, Compensatórias e Potencializadoras; Fotos representativas do local. Os estudos apresentados ao DEMAJ deverão ser assinados por profissionais legalmente habilitados e devidamente credenciados nos respectivos Conselhos de Classe, sendo necessária a apresentação do registro de ART, ou documento equivalente.

Você deseja incluir outros documentos ao checklist acima? Se sim, selecione entre as opções sugeridas ou insira, um por vez, os títulos dos documentos adicionais: *(opcional)*

Buscar...

Atenção! Os novos documentos que você adicionar ao checklist deste requerimento serão exigidos somente a ele.

<https://egac.net.br/>

Após análise das informações e documentos, o município realiza o enquadramento do tipo de licença e disponibilizar o checklist dos documentos/estudos que serão precisos, o requerente deve anexar no eGAC para obter esse tipo de licença. Obs.: Se o checklist não tiver sido cadastrado, o município pode realizar esse cadastro e depois fazer o enquadramento.

The screenshot shows a web browser window with the URL egac.net.br/acessar/interno_municipio2/analisar_processo?id=4737. The page header includes the eGAC logo and navigation links: Ajuda, Ver, Novo, Atualizar, and a user profile for Luana (Itanhém). A warning message states: "Atenção! Os novos documentos que você adicionar ao checklist deste requerimento serão exigidos somente a ele." Below this is a button labeled "Enquadrar requerimento e retorná-lo ao seu requerente" with a checkmark. The main section is titled "Decisão sobre a Triagem" and contains the instruction: "Para avançar com a triagem, escolha uma das opções:". A large button with a red 'X' icon is labeled "Recusar Requerimento" and "Devolver ao Requerente". At the bottom, there is a section for "Arquivos do Município" with a sub-section for "Anexos enviados pelo Município".

<https://egac.net.br/>

Após o enquadramento do tipo de licença e disponibilizar o checklist do que será preciso para o requerente anexar no eGAC para obter esse tipo de licença, é só clicar em Enquadrar requerimento e retorná-lo ao seu requerente. Se o técnico do município identificar algo errado, pode recusar o requerimento e pedir que faça as alterações

eGAC

The screenshot shows the eGAC web application interface. At the top, there is a navigation bar with the eGAC logo, a home icon, and the text 'Início'. To the right of the navigation bar are several utility icons: a user profile icon labeled 'Sebastião', a search icon labeled 'Consultar', an 'Ajuda' icon, and a '+ Novo' icon. Below the navigation bar, there is a notification box with a bell icon and the text '1 novas mensagens' and 'Há 1 novas mensagens não lidas por você.'. Underneath the notification box is a section titled 'Começar' which contains four main action buttons: 'Cadastrar PJ' (with a building icon), 'Cadastrar PF' (with a person icon), 'Consultas' (with a magnifying glass icon), and 'Novo Requerimento' (with a document icon). Below the 'Começar' section is a section titled 'Relatórios' which contains two report buttons: 'Requerimentos X Requerentes' and 'Requerimentos X Municípios'.

<https://egac.net.br/>

O requerente vai ser notificado por e-mail que o processo foi enquadrado, que deverá acessar o eGAC no perfil de empreendedor para anexar o documentos/estudos que foi solicitado pelo Município, é só clicar em consultar requerimento para dar seguimento ao processo.

The screenshot displays the eGAC web application interface. At the top, there is a navigation bar with the eGAC logo, a home icon, and the text 'Início'. To the right of the navigation bar are icons for 'Ajuda', 'Consultar', '+ Novo', and a user profile icon labeled 'Sebastião'. Below the navigation bar, there is a 'Mensagens' (Messages) notification box. The notification box contains the following text: '1 Olá, Sebastião. O município de Itanhém - BA analisou seu Requerimento número 250728_799687967, protocolado em 28/07/2025 às 20h32 no sistema eGAC, e o ENQUADROU na(s) modalidade(s) de Licença Simplificada/Unificada (LS/U). Este requerimento refere-se ao empreendimento de propriedade de Lucas amador xavier ltda, localizado em Teste Laticínio, Teste, Córrego água Preta, de Longit. -43.69540375206685 e de Latit. -12.35876474439726, na área de Pasteurização e Derivados do Leite.' Below the notification text is a button labeled 'CONSULTAR REQUERIMENTO'. At the bottom of the notification box, there is a link 'VER TODAS AS MENSAGENS:' followed by two buttons: 'EM AGENDA' and 'EM LISTA'. The background of the interface shows a 'Começar' (Start) section with buttons for 'Cadastrar PJ', 'Cadastrar PF', 'Consultar', and 'Novo Requerimento'. Below this is a 'Relatórios' (Reports) section with buttons for 'Requerimentos X Requerentes' and 'Requerimentos X Municípios'.

Meu requerimento

Requerimento Nº:
250728_799687967
Alterar titularidade

Para concluir este requerimento, envie os documentos pendentes abaixo, anexando um PDF em cada um. Caso não consiga enviar todos de uma vez, envie-os separadamente, mesmo que em ocasiões diferentes, e isso não vai afetar os arquivos já enviados. Seu requerimento será salvo como rascunho em seu Painel de Consultas, permitindo que você o complete e encaminhe ao Município quando estiver pronto.

Endereço deste empreendimento: Município: UF:

Documentos enviados:

Licença Simplificada/Unificada (LSU):

- Escritura Registrada / Contrato de Posse / Termo de Cessão e/ou Certidão de Inteiro Teor do Imóvel.

Documentos pendentes:

Licença Simplificada/Unificada (LSU):

- Cadastro Estadual Florestal de Imóveis Rurais (CEFIR) e Cadastro Ambiental Rural (CAR) quando se trata de áreas rurais.

Anexar arquivo:

Documento: *

Selecionar arquivo * (FORMATO: PDF) (ATÉ: 100 MB)

SALVAR ANEXO

<https://egac.net.br/>

Após clicar em Consultar Requerimento, é só clicar na seta dentro da barra abaixo de Documentos e selecionar o documento/estudo que será anexado no sistema, repetir o processo até anexar todos os documentos solicitados.

Documentos pendentes:

Todos os documentos obrigatórios estão enviados. Quando desejar, envie este requerimento clicando no botão 'Encaminhar Requerimento' localizado próximo ao final da página.

Anexos enviados por mim:

AÇÃO	ARQUIVO	TAM.	DATA
	Escritura Registrada / Contrato de Posse / Termo de Cessão e/ou Certidão de Inteiro Teor do Imóvel.	83,68 KB	28/07/2025 às 21h02
	Cadastro Estadual Florestal de Imóveis Rurais (CEFIR) e Cadastro Ambiental Rural (CAR), quando se trata de área em zona rural	83,70 KB	28/07/2025 às 21h03
	Cadastro Técnico Federal - CTF/APP	83,64 KB	28/07/2025 às 21h03
	Certidão Negativa de Débito Municipal	83,63 KB	28/07/2025 às 21h04
	Comprovante atualizado do Registro de Pessoas Físicas e Jurídicas que exerçam atividade relacionada à Cadeia Produtiva Florestal (RAF), quando couber.	83,69 KB	28/07/2025 às 21h04
	Comprovante de registro no Cadastro estadual de Atividades Potencialmente Degradadora e/ou utilizadoras dos Recursos Naturais - CEAPD	83,73 KB	28/07/2025 às 21h04
	Documento de Origem Florestal (DOF) para madeira nativa, quando couber ou Nota Fiscal de matéria-prima florestal quando forem utilizadas madeira de espécies exóticas (exemplo	83,76 KB	28/07/2025 às

✓ Rascunho salvo!

The screenshot shows the GAC web application interface. At the top, there is a navigation bar with the GAC logo, a home icon, and the text 'Início'. To the right of the navigation bar are icons for help ('Ajuda'), search ('Consultar'), and a plus sign for 'Novo', along with a user profile icon labeled 'Sebastião'. Below the navigation bar is a search bar with a magnifying glass icon and the text 'Consultar'. To the right of the search bar is a link for 'Painel de Consultas'. The main content area displays a table titled 'Requerimentos em trâmite'. The table has six columns: 'AÇÃO', 'ENDEREÇO', 'NÚMERO', 'REQUERENTE', 'DATA', and 'ESTADO'. There is one row of data in the table.

AÇÃO	ENDEREÇO	NÚMERO	REQUERENTE	DATA	ESTADO
	Teste Laticínio Itanhém - BA	250728_799687967	Lucas amador xavier ... CPF/CNPJ: 53.498.361/0001-76	28/07/2025 21:12:02	Aguardando análise do Município

<https://egac.net.br/>

Após enviar requerimento, o processo retorna ao município para dar seguimento na análise.

egac.net.br/acessar/interno_municipio2/

Ajuda Ver Novo Atualizar Luana (Itanhém)

Boa noite, Luana. GAC 17°C

Requerimentos Organizar Tela com o Organizador de Dados

Requerimentos aguardando a Triagem (análise inicial) do Município via equipe do GAC

Exportar 5 itens/página Filtre digitando aqui...

Empreendimento	Empreendedor	Área de Atuação	Entrada	Triar
Teste Laticínio, Teste - Córrego água Preta da Zona Rural	Lucas amador xavier ltda (53.498.361/0001-76)	Pasteurização e Derivados do Leite	28/07/2025	

Filtrar Área de Atus... Filtrar Entra...

Página 1 de 1 | Total de 1 registros

<https://egac.net.br/>

O município será notificado por e-mail que tem o processo para fazer a Triagem (análise inicial), acessar o eGAC no perfil do Município e clicar na lupa na frente do processo que aparece aguardando a triagem para iniciar a análise dos documentos/estudos que foram solicitados

Triagem de Requerimento com número 250728_799687967

Informações sobre o empreendimento

GAC

Localização

Nome/End.: Teste Laticínio
Longitude: -43.69540375206685
Latitude: -12.35876474439726
Ponto Ref.: Teste
Bairro/Pov.: Córrego água Preta
Zona Rural

Mapa Georreferenciado

🔍 Ver kml

📄 Baixar kml

Status

Aguardando análise do Município
Trâmite: Triagem e Análises Integradas

Requerimento

Nº de Protocolo: 250728_799687967
Protocolado em: 28/07/2025 às 21h12
Últ. alteração em: 28/07/2025 às 21h13
Área de atuação: Pasteurização e Derivados do Leite
Modalidade/tipo: Determinado pelo município, Licença Simplificada/Unificada (LSU)
Enquadrado em: 28/07/2025 às 20h53

Autor/Requerente

Nome: Sebastião Osório Ressurreição Dos Santos
CPF:
E-mail:
Telef.:

Empreendedor

Razão: Lucas amador xavier ltda
Social:
CNPJ:
E-mail:
Telef.:

Anexos documentais enviados pelo requerente

Documentação Solicitada em Checklist Referente a Área e Modalidade Requeridas

Exportar ▾

10 itens/página ▾

Filtre digitando aqui...

Ação	Nome do Documento	Tam.	Data	Estado
	Escritura Registrada / Contrato de Posse / Termo de Cessão e/ou Certidão de Inteiro Teor do Imóvel.	83,7 KB	28/07/2025 às 21h03	---
	Cadastro Estadual Florestal de Imóveis Rurais (CEFIR) e Cadastro Ambiental Rural (CAR), quando se trata de área em zona rural	83,7 KB	28/07/2025 às 21h04	---
	Cadastro Técnico Federal - CTF/APP	83,6 KB	28/07/2025 às 21h04	---
	Certidão Negativa de Débito Municipal	83,6 KB	28/07/2025 às 21h05	---
	Comprovante atualizado do Registro de Pessoas Físicas e Jurídicas que exerçam atividade relacionada à Cadeia Produtiva Florestal (RAF), quando couber.	83,7 KB	28/07/2025 às 21h05	---
	Comprovante de registro no Cadastro estadual de Atividades Potencialmente Degradadora e/ou utilizadoras dos Recursos Naturais - CEAPD	83,7 KB	28/07/2025 às 21h05	---
	Documento de Origem Florestal (DOF) para madeira nativa, quando couber ou Nota Fiscal de matéria-prima florestal quando forem utilizadas madeira de espécies exóticas (exemplo eucalipto), quando couber.	83,8 KB	28/07/2025 às 21h05	---
	Plano de Emergência Ambiental (PEA), acompanhado da ART do responsável, quando couber.	83,7 KB	28/07/2025 às 21h06	---
	Plano de Gerenciamento de Resíduos Sólidos (PGRS).	83,6 KB	28/07/2025 às 21h06	---

egac.net.br/acessar/interno_municipio2/analisar_processo?id=4737







Ajuda Ver Novo Atualizar Luana (Tanhém)

Contrato de arrendamento / comodato com firma reconhecida em cartório, com vigência compatível, devidamente acompanhada de documento comprobatório de propriedade ou posse do imóvel rural/urbano para intervenção em áreas de terceiros, quando couber. 83,8 KB 28/07/2025 às 21h10

Página 1 de 2 | Total de 17 registros

Documentação de Identificação e Representação do Empreendedor

Exportar 10 itens/página Filtre digitando aqui...

Ação	Nome do Documento
 	Cartão/Comprovante de CNPJ emitido pela Receita Federal Exibir Dados Informados pelo Requerente
 	Contrato/Estatuto Social ou documento equivalente Exibir Dados Informados pelo Requerente
 	Procuração Pública ou Contrato de Serviços entre a Empresa Empreendedora e o seu Requerente

Página 1 de 1 | Total de 3 registros

Questionário Especifico Aplicado ao Requerente sobre este Requerimento

Questões Respondidas

Questões Respondidas

1. Qual Capacidade Instalada (l de Leite/Dia) do empreendimento?

2.000,00

3. Haverá atividade(s) envolvendo fauna silvestre? Se sim, especifique.

Não

5. O empreendimento está localizado próximo a um sítio arqueológico? Se sim, informe a distância entre ambos.

Não

7. O empreendimento possui alguma licença ou autorização ambiental vigente? Se sim, especifique qual.

Não

9. Este é um empreendimento novo que ainda não iniciou suas atividades?

Sim

11. O empreendimento realiza ou realizará alguma das seguintes atividades: captação de água, lançamento de efluentes em corpos d'água, e/ou qualquer tipo de intervenção direta em corpos hídricos? Em caso afirmativo, especifique qual(is) atividade(s).

captação de água

13. O empreendimento possui algum processo administrativo pendente relacionado à transferência de titularidade, renovação/alteração de licenças municipais, ou qualquer modificação na outorga estadual já concedida? Se sim, selecione qual.

Não

2. O empreendimento possui supressão de vegetação nativa autorizada por algum órgão ambiental federal, estadual ou municipal? Caso afirmativo, informe a data em que ocorreu a supressão.

Não

4. Haverá área em que a vegetação será suprimida? Se sim, informe o tamanho total dela.

Não

6. O empreendimento está localizado próximo a uma nascente d'água? Se sim, informe a distância entre ambos.

Não

8. Este requerimento tem como objetivo *obter uma nova* licença ou autorização ambiental ao empreendimento?

Sim

10. O empreendimento está situado em alguma das seguintes áreas: dentro de uma Unidade de Conservação ou dentro da Zona de Amortecimento de uma Unidade de Conservação? Em caso afirmativo, selecione qual área.

Não

12. Existe alguma pendência ambiental relacionada a este mesmo empreendimento junto ao INEMA, IBAMA, Município de Itanhém - BA ou qualquer órgão ambiental municipal? Se sim, especifique qual.

Não

14. O empreendimento possui processo(s) em tramitação ou já concluído(s) no INEMA, IBAMA ou neste município de Itanhém - BA? Caso afirmativo, informe os dados solicitados.

Não

15. Sebastião Osório Ressurreição Dos Santos, você, na qualidade de requerente, declara sob

egac.net.br/acessar/interno_municipio2/analisar_processo?id=4737

Ajuda Ver Novo Atualizar Luana (Itanhém)

13. O empreendimento possui algum processo administrativo pendente relacionado à transferência de titularidade, renovação/alteração de licenças municipais, ou qualquer modificação na outorga estadual já concedida? Se sim, selecione qual.

Não

14. O empreendimento possui processo(s) em tramitação ou já concluído(s) no INEMA, IBAMA ou neste município de Itanhém - BA? Caso afirmativo, informe os dados solicitados.

Não

15. Sebastião Osório Ressurreição Dos Santos, você, na qualidade de requerente, declara sob as penas da lei aplicáveis que todas as informações que estão sendo fornecidas e que serão fornecidas neste sistema e aos órgãos competentes sobre este empreendimento são verdadeiras e precisas?

Sim

Gestão de Cobranças

[← Voltar](#) Você escolheu: Cobrança Manual

Para continuar, informe o Valor da Taxa e selecione um Arquivo:

Valor da Taxa (R\$) *	Selecione o DAM ou Carta de Transf. *	Método de cobrança
<input type="text" value="500,00"/>	<input type="text" value="Bolito.pdf selecionado"/> <small>Envie um arquivo do tipo PDF com tamanho máximo de 10 MB</small>	<input checked="" type="checkbox"/> Transf. ou <input type="checkbox"/> DAM

[\\$ Enviar Cobrança](#)

<https://egac.net.br/>

O município pode solicitar o pagamento da taxa ambiental nesse momento, definindo como será feita a cobrança, de forma automática ou manual (com D.A.M ou Transferência)

← → ↻ egac.net.br/acessar/interno_municipio2/analisar_processo?id=4737 🔍 ☆ 📄 ⬇️ 👤 ⋮

eGAC Ajuda Ver + Novo Atualizar Luana (Itanhém)

💰 Gestão de Cobranças

🕒 Aguardando o Requerente Enviar o Comprovante de Pagamento
A confirmação do pagamento será efetivada após o requerente enviar o comprovante e o Município confirmar, sob sua responsabilidade, o recebimento do valor cobrado.

Ver Cobrança

📄 🔄

Excluir Cobrança

Valor da Taxa	Tarifa de Serviço	Valor Total	Tipo
R\$ 500,00	R\$ 0,00	R\$ 500,00	DAM/Carta de Transf.

📄 Registro de Tramitações

Histórico do Requerimento

- 28/07/25 às 20h25
O requerente informou os dados de localização, área de atuação e modalidade deste empreendimento/estabelecimento.
- 28/07/25 às 20h31
O requerente respondeu ao questionário técnico.
- 28/07/25 às 20h32
Requerimento enviado para análise do Município.
- 28/07/25 às 20h32

The screenshot displays the GAC web application interface. At the top, there is a navigation bar with the GAC logo, a search icon, and user information for 'Luana (Itanhém)'. The main content area shows a process flow with two steps: '28/07/25 às 21h12: Aguardando a análise do Município.' and '28/07/25 às 21h19: O município fez uma Cobrança Interna de Taxa Ambiental para a Análise do Requerimento.'. Below this, there is a section titled 'Enquadramento de responsabilidade do Município' with a sub-section 'Enquadramento realizado com sucesso!' indicating that the municipality has framed the requirement in the simplified/unified license modality (LS/U) on 28/07/2025 at 20h53. The final section is 'Decisão sobre a Triagem', which prompts the user to choose an option to advance the triage. Three options are presented: 'Solicitar Análise Técnica' (Send to Consórcio), 'Emitir Parecer e o Licenciamento' (Conclude Requirement), and 'Notificar Requerimento' (Return to Applicant).

<https://egac.net.br/>

Após o município verificar e certificar que o processo está correto conforme o enquadramento e checklist informado. O município pode solicitar o apoio do Consórcio, ou não, a depender do processo.

egac.net.br/acessar/interno_municipio2/analisar_processo?id=4737

Enquadramento realizado com sucesso!
Em 28/07/2025 às 20h53, o município enquadrou este requerimento na(s) modalidade(s) de Licença Simplificada/Unificada (LS/U)

Decisão sobre a Triagem

[← Voltar](#) Você escolheu: Validar a Triagem e Emitir Parecer Técnico com Decisão Final

Para concluir, envie as informações e os documentos solicitados:

Parecer Técnico (opcional)

Clique para buscar ou arraste um arquivo até aqui
Envie um arquivo do tipo PDF com tamanho máximo de 100 MB

Nº de Licença (opcional)

Opcional

Validade da Licença

dd/mm/aaaa

Gestão de Condicionantes Ambientais

Buscar...

Documento de Licença Simplificada/Unificada (LS/U)

Clique para buscar ou arraste um arquivo até aqui
Envie um arquivo do tipo PDF com tamanho máximo de 100 MB

Concluir

<https://egac.net.br/>

Se o município optar que o processo não precisa do Consórcio, ele segue o trâmite sozinho (vistoria, emissão de parecer técnico do município, deliberação do Conselho Municipal de Meio Ambiente, emissão da licença), que deverá ser juntado em um único arquivo para anexar no Parecer Técnico. E após a publicação da licença ambiental no Diário Oficial do Município, anexar no sistema e preencher o formulário.

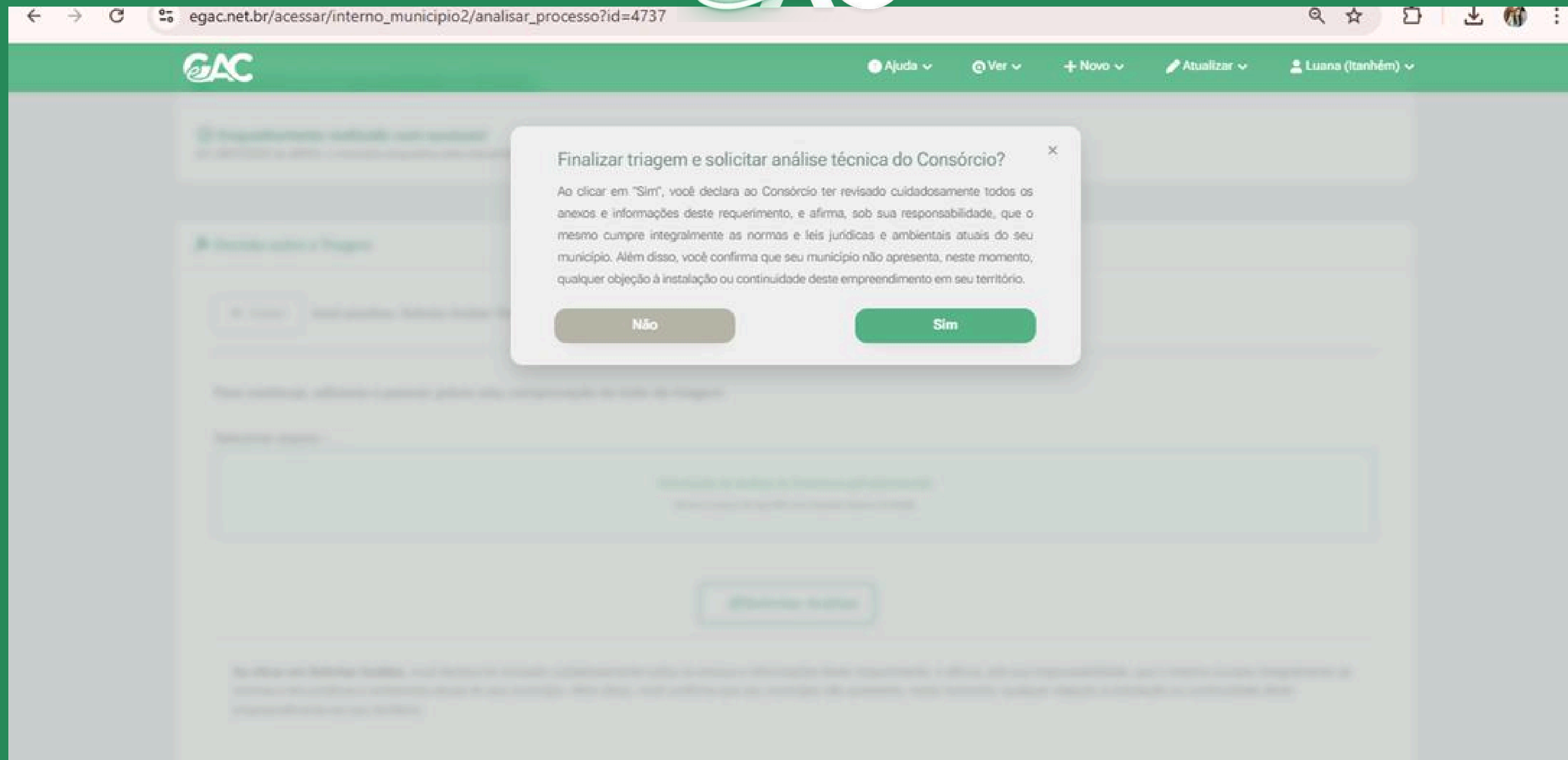
The screenshot shows a web browser window with the URL egac.net.br/acessar/interno_municipio2/analisar_processo?id=4737. The page header includes the eGAC logo and navigation links: Ajuda, Ver, Novo, Atualizar, and a user profile for Luana (Itanhém). The main content area is divided into two sections:

- Enquadramento de responsabilidade do Município**: A section with a success message: "Enquadramento realizado com sucesso! Em 28/07/2025 às 20h53, o município enquadrou este requerimento na(s) modalidade(s) de Licença Simplificada/Unificada (LS/U)".
- Decisão sobre a Triagem**: A section with a "Voltar" button and the text "Você escolheu: Solicitar Análise Técnica ao Consórcio". Below this, it instructs the user to "Para continuar, adicione o parecer prévio e/ou comprovação do êxito da triagem:". A file selection area shows "Selecionar arquivo" and a selected file "Solicitação da Análise do Consórcio.pdf selecionado" with a note "Envie um arquivo do tipo PDF com tamanho máximo de 50 MB". A "Solicitar Análise" button is positioned below the file selection area.

At the bottom of the page, a disclaimer states: "Ao clicar em Solicitar Análise, você declara ter revisado cuidadosamente todos os anexos e informações deste requerimento, e afirma, sob sua responsabilidade, que o mesmo cumpre integralmente as normas e leis jurídicas e ambientais atuais do seu município. Além disso, você confirma que seu município não apresenta, neste momento, qualquer objeção à instalação ou continuidade deste".

<https://egac.net.br/>

Se o município optar que o processo precisa da análise do Consórcio, será feita a solicitação para o Consórcio, para que sejam realizadas a vistoria, emissão de parecer técnico do Consórcio, só anexar um ofício com a solicitação no eGAC, é só clicar em Solicitar Análise.



<https://egac.net.br/>

Após solicitar análise, é só confirmar a solicitação da análise técnica do Consórcio clicando em Sim.

Quais os Municípios fez adesão ao Sistema eGAC?



Muito Obrigada!

Contatos:
cpc.meioambiente@gmail.com